

INFORME DIARIO DE MONITOREO DE MEDIOS*

*Vigilancia basada en eventos de interés epidemiológico mediante el monitoreo de medios abiertos de comunicación locales y nacionales.

Reporte de eventos:

Amenaza	Tema	Medio	Fecha	Resumen	Liga	Prioridad
Lluvias	Prevención de inundaciones	El sol de Cuernavaca	03 marzo 2021	Con el objetivo de prevenir inundaciones y que ello derive en un riesgo para la población del municipio, ante la próxima temporada de lluvias, el Gobierno de Jiutepec gestionó ante la Comisión Nacional del Agua (Conagua) el préstamo de equipo para dar mantenimiento a las redes de drenaje.	https://www.elsoldecuernavaca.com.mx/local/jiutepec-agiliza-trabajos-para-evitar-inundaciones-7940829.html	Bajo
Sismo	Sismo en Yecapixtla	Diario de Morelos	03 marzo 2021	De acuerdo con la dependencia, el sismo, de magnitud 3.4, tuvo epicentro a 6 kilómetros al noroeste de Yecapixtla, alrededor de las 22:10 de la noche de este miércoles.	https://www.diariodemorelos.com/noticias/s-tembl-en-morelos-yecapixtla-registr-sismo-de-34-v	Bajo
Sismo	Percepción de sismo en Morelos	Diario de Morelos	03 marzo 2021	La Coordinación Estatal de Protección Civil del Estado de Morelos informa que siendo las 08:40 horas de hoy, el Servicio Sismológico Nacional reportó un sismo de magnitud 5.7 grados, con epicentro al sureste de Isla, Veracruz, por lo cual, se activó el Sistema de Alertamiento Sísmico de Morelos (SASMOR).	https://www.diariodemorelos.com/noticias/percepci-n-leve-en-morelos-tras-sismo-de-57-en-veracruz-no-hubo-da-os	Bajo
Biológico	Casos acumulados Covid-19	La Unión	03 marzo 2021	La Secretaría de Salud informó este jueves en un comunicado que a la fecha "en Morelos se han estudiado 302 mil 171 personas, de las cuales se han confirmado 65 mil 854 con coronavirus COVID-19; 300 están activas y se han registrado 5 mil 226 defunciones.	https://launion.com.mx/morelos/avances/noticias/201173-en-morelos-65-854-casos-confirmados-acumulados-de-covid-19-y-5-226-decesos.html	Bajo
Sismo	Saldo blanco por sismo en unidades de salud	La Unión	03 marzo 2021	La Secretaría de Salud, a través de Servicios de Salud de Morelos (SSM) y del Hospital del Niño Morelense (HNM), informó que derivado del sismo que se registró la mañana de este jueves, las unidades médicas reportan saldo blanco.	https://launion.com.mx/morelos/avances/noticias/201126-saldo-blanco-por-sismo-en-unidades-medic-salud.html	Bajo
Sismo	Saldo blanco por sismo en unidades de salud	Diario de Morelos	03 marzo 2021	La Secretaría de Salud Morelos, a través de Servicios de Salud Morelos y del Hospital del Niño Morelense, informó que derivado del sismo que se registró la mañana de este jueves 03 de marzo del 2021, las unidades médicas reportan saldo blanco.	https://www.diariodemorelos.com/noticias/no-reportan-da-os-en-infraestructura-hospitalaria	Bajo



<http://ssm.gob.mx>



Servicios de Salud Morelos



@MorelosSalud

Callejón Borda N°3 Col. Centro C.P. 62000
Teléfono (777) 312 62 31 / 314 33 36 ext. 222

**Calle Gómez Azcárate No. 205, Col. Lomas de la Selva
C.P. 62270, Cuernavaca, Morelos. Tel.: 777 102 25 56**

INFORME DE RIESGOS METEOROLOGICOS

Fuente: Servicio Meteorológico Nacional de México, CONAGUA.

UN NUEVO FRENTE FRÍO, UNA VAGUADA POLAR Y LA CORRIENTE EN CHORRO SUBTROPICAL, ORIGINARÁN VIENTOS MUY FUERTES EN EL NOROESTE Y NORTE DEL PAÍS

Durante este día, un **nuevo frente frío** se desplazará sobre el noroeste del territorio nacional e interactuará con una **vaguada polar** y con la **corriente en chorro subtropical**, ocasionando fuertes rachas de viento con tolvaneras en dicha región, así como en el Golfo de California, además de condiciones para lluvias con intervalos de chubascos en Baja California y lluvias aisladas en Sonora y con la probabilidad para la caída de aguanieve o nieve en la sierra norte de Baja California. Por su parte, una **línea seca** se establecerá al norte del estado de Coahuila y generará rachas de viento con probabilidad de tolvaneras en el noreste del país. **Dos canales de baja presión**, uno sobre el interior de México y otro sobre el sureste de la República Mexicana, en interacción con la entrada de humedad del Océano Pacífico, Golfo de México y Mar Caribe, provocarán lluvias e intervalos de chubascos en el noreste, occidente, centro, sur, oriente y sureste del territorio mexicano, así como en la Península de Yucatán. Finalmente, un **anticiclón en niveles medios de la atmósfera**, mantendrá ambiente vespertino cálido a caluroso sobre la mayor parte del territorio nacional y ambiente frío a muy frío durante la madrugada y noche con heladas al amanecer en zonas montañosas de la Mesa del Norte y la Mesa Central.

Pronostico de Temperaturas Mínimas:

Temperaturas mínimas de -5 a 0 °C: zonas montañosas de Baja California, Sonora, Estado de México, Tlaxcala y Puebla.

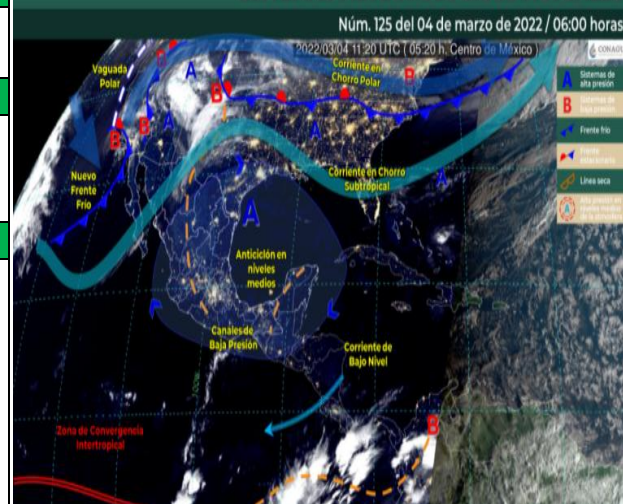
Pronostico de Temperaturas Máximas:

Temperaturas máximas de 35 a 40 °C: Sinaloa, Nayarit, Jalisco, Colima, Michoacán, **Morelos**, Guerrero, Oaxaca, Chiapas, Campeche y Yucatán.

Pronostico en región Mesa Central:

Cielo parcialmente nublado en la mañana y medio nublado hacia la tarde con probabilidad de lluvias aisladas en Guanajuato, Hidalgo, Querétaro y Puebla. Sin lluvia en el resto de la región. Ambiente matutino frío a muy frío con heladas al amanecer en sierras de Guanajuato, Hidalgo, Tlaxcala y Puebla. Durante la tarde se pronostica ambiente cálido a caluroso. Dominará viento de componente este 10 a 25 km/h con rachas de 40 km/h.

SISTEMAS METEOROLÓGICOS ACTUALES



<http://ssm.gob.mx>



Servicios de Salud Morelos



@MorelosSalud

Callejón Borda N°3 Col. Centro C.P. 62000
 Teléfono (777) 312 62 31 / 314 33 36 ext. 222

Calle Gómez Azcárate No. 205, Col. Lomas de la Selva
 C.P. 62270, Cuernavaca, Morelos. Tel.: 777 102 25 56



MORELOS

SERVICIOS
DE SALUD

Fecha: 04 de marzo del 2021
Semana Epidemiológica: 09
Área: Coordinación de Vigilancia Epidemiológica, UIES.

INFORME DE MONITOREO VOLCÁNICO Y SISMOLÓGICO

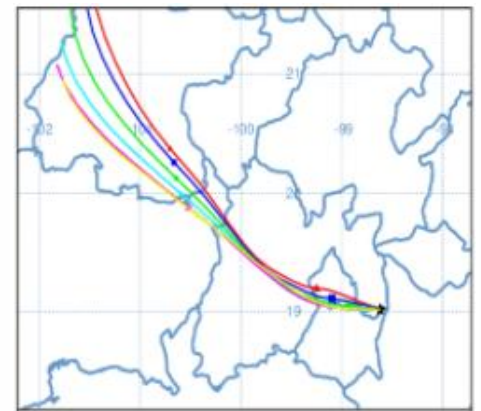
Fuente: Servicio Sismológico Nacional, UNAM. / Centro nacional de Prevención de Desastres (CENAPRED)-SEGOB, SENEAM-SCT y NOAA.

En las últimas 24 horas, mediante los sistemas de monitoreo del **volcán Popocatepetl**, se detectaron **30 exhalaciones de baja intensidad, acompañadas de vapor de agua, gas y ligeras cantidades de ceniza. Adicionalmente, se registraron 331 minutos de tremor de baja amplitud y un sismo volcanotectónico** detectado ayer a las 20:33 h, con magnitud 1.6. Durante la mañana y al momento de este reporte, **se observa una emisión constante de gases volcánicos y ligera cantidad de ceniza que se dispersa hacia el oeste.**

NIVEL DE ALERTA	SEMAFORO	AMARILLO-FASE 2	RECOMENDACIONES PARA LA FASE AMARILLO FASE 2
	Incremento de actividad: <ul style="list-style-type: none"> Pluma de vapor de agua y gas Ligera caída de ceniza en áreas cercanas Caída de fragmentos incandescentes Crecimiento y destrucción de domos de lava Posibilidad de flujos piroclásticos por explosiones Flujos de lodo o escombros de corto alcance 		<ol style="list-style-type: none"> Continuar con el radio de seguridad de 12 km, por lo que la permanencia en esa área no está permitida. Controlar el tránsito entre Santiago Xalitxintla y San Pedro Nexapa, vía Paso de Cortés. A las autoridades de Protección Civil, mantener sus procedimientos preventivos, de acuerdo con sus planes operativos. A la población se le recomienda elevar la atención a los avisos de las autoridades de su localidad y se exhorta a no acercarse al volcán, y mucho menos al cráter. Mantenerse fuera de cañadas ante posibles flujos de lodo, principalmente en temporada de lluvias.

PRONOSTICO DE CAIDA DE CENIZA

En caso de una exhalación de ceniza volcánica, **el pronóstico de trayectoria hacia el oeste-noroeste**, (simulando exhalación cada hora en las próximas 6 horas) a su paso por la zona oeste del estado de Puebla; zona sureste, centro-sur, centro-oeste y noroeste del Estado de México; **zona noreste, norte y noroeste del estado de Morelos**; zona sureste, sur y suroeste de la Ciudad de México y zona noreste del estado de Michoacán, para las **primeras 12 horas de pronóstico** (14:00 a las 02:00 hora local). Posteriormente para las últimas 12 horas de pronóstico, (02:00 a las 14:00 hora local del día siguiente), las trayectorias continuarán sobre la zona centro-sur, centro-oeste y noroeste del Estado de México; zona noreste del estado de Michoacán; zona sureste, sur, centro-oeste, suroeste, oeste y noroeste del estado de Guanajuato; zona noreste del estado de Jalisco y zona sureste del estado de Zacatecas.

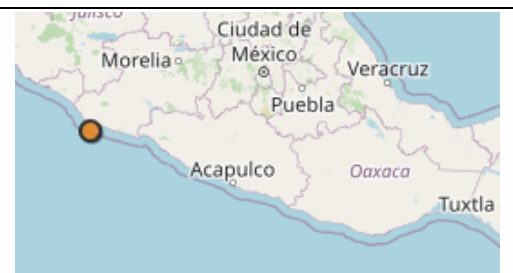


SIN PRONOSTICO DE CAIDA DE CENIZA PARA EL ESTADO

SISMOS

Se registró sismo de magnitud de **4.0 grados** Richter, a las 02:56:10 hrs con localización del epicentro a 79 km al suroeste de Coalcomán, Michoacán.

NO PERCIBIDO EN EL ESTADO DE MORELOS.



REPORTE DE DAÑOS A LA POBLACION

**PROTECCIÓN
CIVIL**

Sin reporte de daños a la población ni a la infraestructura en salud.



<http://ssm.gob.mx>



Servicios de Salud Morelos



@MorelosSalud

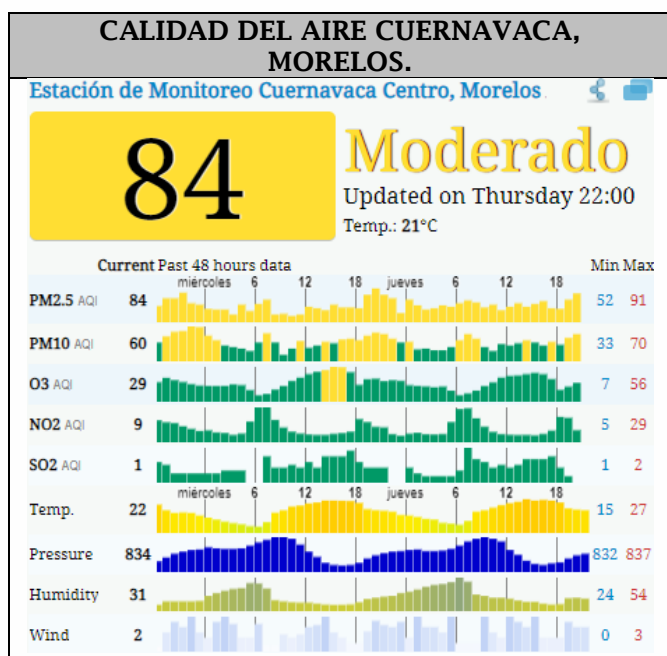
Callejón Borda N°3 Col. Centro C.P. 62000
Teléfono (777) 312 62 31 / 314 33 36 ext. 222

Calle Gómez Azcárate No. 205, Col. Lomas de la Selva
C.P. 62270, Cuernavaca, Morelos. Tel.: 777 102 25 56

INFORME DE TEMPERATURAS Y CALIDAD DEL AIRE

Fuente: Comisión Estatal de Agua (CEAGUA)

ICA	CALIDAD DEL AIRE	RECOMENDACIONES A LA POBLACIÓN
0-50	Buena	No se anticipan impactos a la salud cuando la calidad del aire se encuentra en este intervalo.
51-100	Moderada	Las personas extraordinariamente sensitivas deben considerar limitación de los esfuerzos físicos excesivos y prolongados al aire.
101-150	Dañina a la salud de los grupos sensitivos	Los niños adultos activos, y personas con enfermedades respiratorias tales como el asma, deben evitar los esfuerzos físicos excesivos y prolongados al aire.
151-200	Dañina a la salud	Los niños adultos activos, y personas con enfermedades respiratorias tales como el asma, deben evitar los esfuerzos físicos excesivos y prolongados al aire libre; las demás personas, especialmente los niños, deben limitar los esfuerzos excesivos y prolongados al aire libre.
201-300	Muy dañina a la salud	Los niños adultos activos, y personas con enfermedades respiratorias tales como el asma, deben evitar todos los esfuerzos excesivos al aire libre; las demás personas, especialmente los niños, deben limitar los esfuerzos físicos excesivos al aire libre.
300+	Arriesgado	



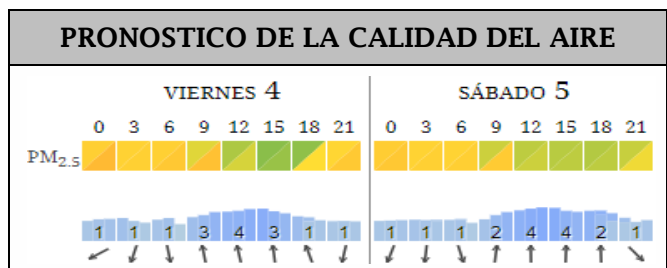
PRONOSTICO DE TEMPERATURAS POR MUNICIPIO

Municipio	Min.	Max.	Municipio	Min.	Max.
Amacuzac	12°	37°	Tepalcingo	15°	35°
Cuautla	15°	32°	Ayala	14°	32°
Jiutepec	13°	32°	Huitzilac	03°	22°
Temixco	14°	35°	Tepoztlán	12°	33°
Tlaltizapan	14°	35°	Zacualpan	12°	30°
Axochiapan	15°	36°	Tlalquitenango	14°	38°
Cuernavaca	14°	32°	Puente de Ixtla	13°	36°
Jojutla	16°	38°			

Elaboró: Enrique Hernández Hidrometeorólogo

TEMPERATURAS MAXIMAS Y MINIMAS, ÚLTIMAS 24 HRS

Mínimas	Máximas
Huitzilac 03° 22°	Tlaquitenango 14° 38°
Tetela del Volcán 08° 23°	Jojutla 16° 38°
Totolapan 10° 25°	Axochiapan 15° 36°
Ocuituco 10° 25°	Zacatepec 16° 34°



<http://ssm.gob.mx>



Servicios de Salud Morelos



@MorelosSalud

Callejón Borda N°3 Col. Centro C.P. 62000
 Teléfono (777) 312 62 31 / 314 33 36 ext. 222

Calle Gómez Azcárate No. 205, Col. Lomas de la Selva
 C.P. 62270, Cuernavaca, Morelos. Tel.: 777 102 25 56



MORELOS
2018 - 2024

**SERVICIOS
DE SALUD**

Fecha: 04 de marzo del 2021
Semana Epidemiológica: 09
Área: Coordinación de Vigilancia Epidemiológica, **UIES.**

INFORME DE MONITOREO EPIDEMIOLÓGICO

Fuente: Jurisdicciones Sanitarias del estado de Morelos.

JURISDICCION SANITARIA I:

- SIN EVENTOS EXTRAORDINARIOS.

JURISDICCION SANITARIA II:

- SIN EVENTOS EXTRAORDINARIOS.

JURISDICCION SANITARIA III:

- SIN EVENTOS EXTRAORDINARIOS.



<http://ssm.gob.mx>



Servicios de Salud Morelos



@MorelosSalud

Callejón Borda N°3 Col. Centro C.P. 62000
Teléfono (777) 312 62 31 / 314 33 36 ext. 222

**Calle Gómez Azcárate No. 205, Col. Lomas de la Selva
C.P. 62270, Cuernavaca, Morelos. Tel.: 777 102 25 56**